

PLAN DE SITUATION

(Mensuration semi-numérique numérisée)

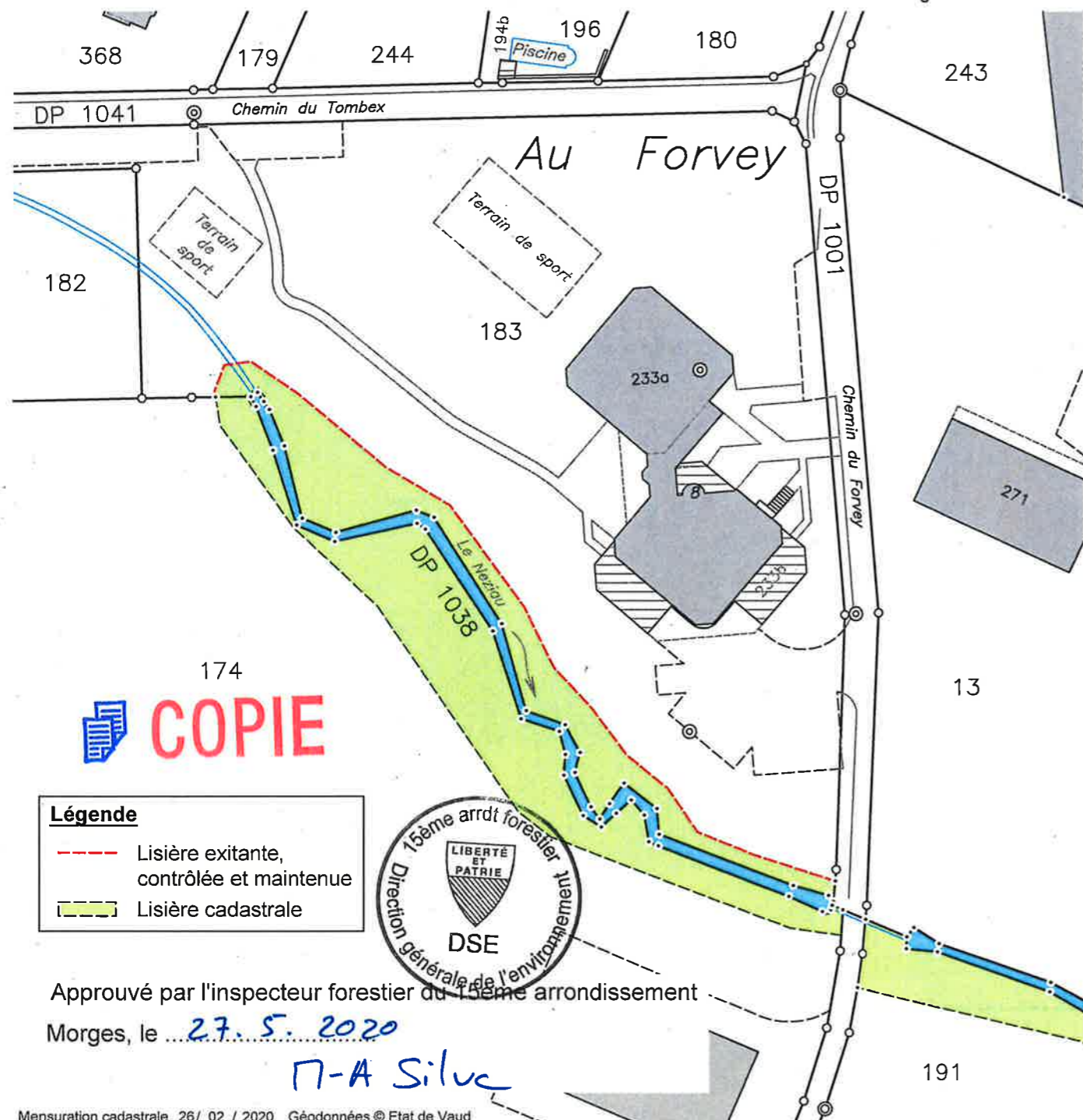
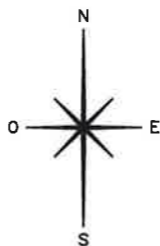
COMMUNE DE ROMANEL-SUR-MORGES

Plan n° 1006

Echelle 1: 1000

Coordonnées : 2'528'650 / 1'156'220

CONTROLE ET DELIMITATION DE LISIERE FORESTIERE DU 27 FEVRIER 2020



- Légende**
- Lisière existante, contrôlée et maintenue
 - Lisière cadastrale

Mensuration cadastrale 26/ 02 / 2020 Géodonnées © Etat de Vaud

Morges, le 18 mai 2020

MOSINI et CAVIEZEL SA
Ingénieurs EPF-SIA
Géomètres officiels
Morges Montricher Assens Rolle
Rue Louis-de-Savoie 72 1110 Morges
Tél. 021 8055200 morges@mc-sa.ch



DOSSIER N°	13'504.01
INDICE	7a
DESSINE	MB
CONTROLE	JC

PLAN DE SITUATION

(Mensuration semi-numérique numérisée)

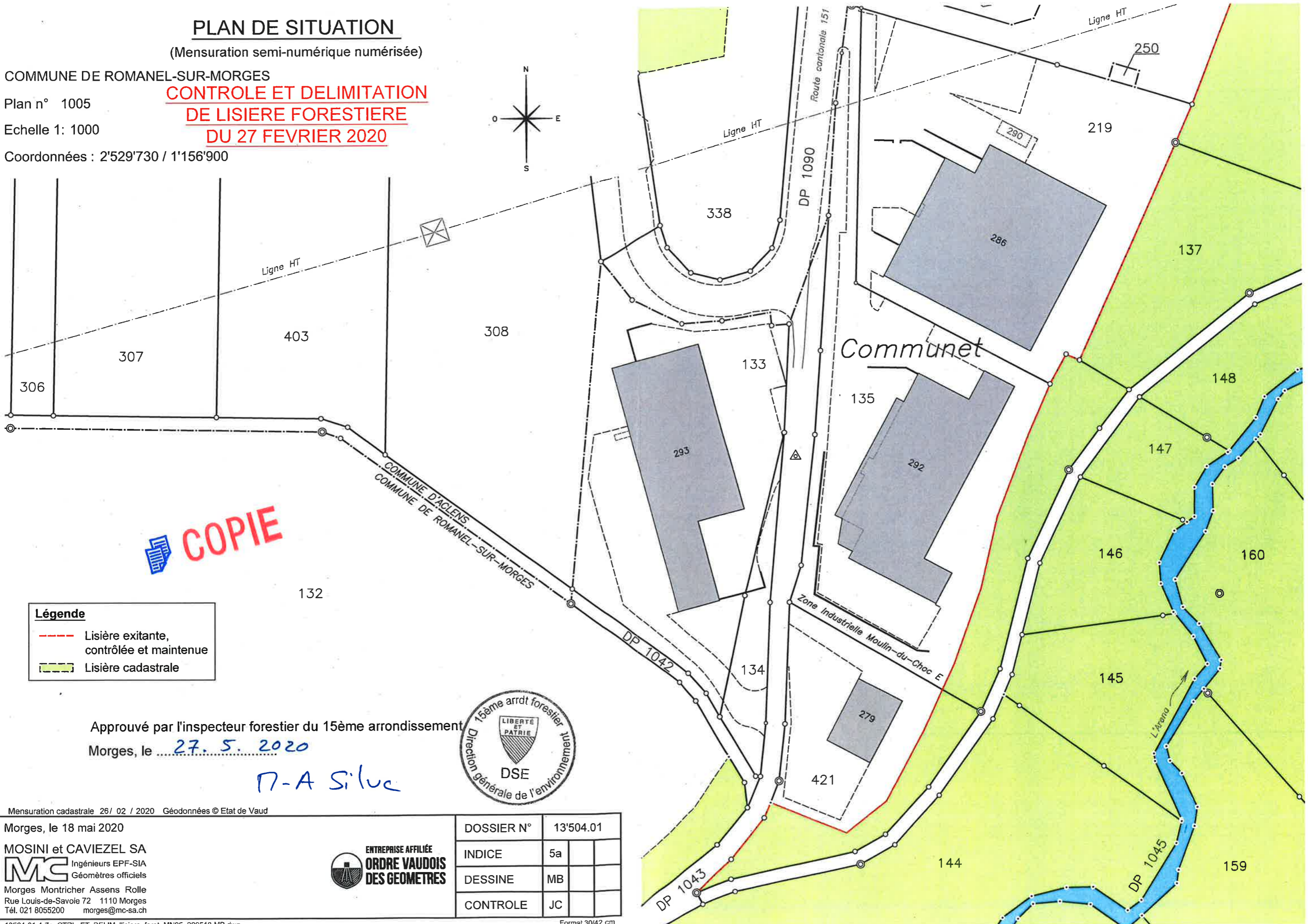
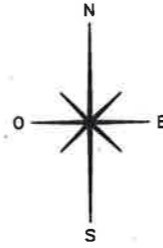
COMMUNE DE ROMANEL-SUR-MORGES

Plan n° 1005

Echelle 1: 1000

Coordonnées : 2'529'730 / 1'156'900

CONTROLE ET DELIMITATION DE LISIERE FORESTIERE DU 27 FEVRIER 2020



COPIE

- Légende**
- Lisière existante, contrôlée et maintenue
 - Lisière cadastrale

Approuvé par l'inspecteur forestier du 15ème arrondissement
Morges, le 27.5.2020

N-A Silve



Mensuration cadastrale 26 / 02 / 2020 Géodonnées © Etat de Vaud

Morges, le 18 mai 2020

MOSINI et CAVIEZEL SA
Ingénieurs EPF-SIA
Géomètres officiels
Morges Montricher Assens Rolle
Rue Louis-de-Savoie 72 1110 Morges
Tél. 021 8055200 morges@mc-sa.ch



DOSSIER N°	13'504.01
INDICE	5a
DESSINE	MB
CONTROLE	JC

PLAN DE SITUATION

(Mensuration semi-numérique numérisée)

COMMUNE DE ROMANEL-SUR-MORGES

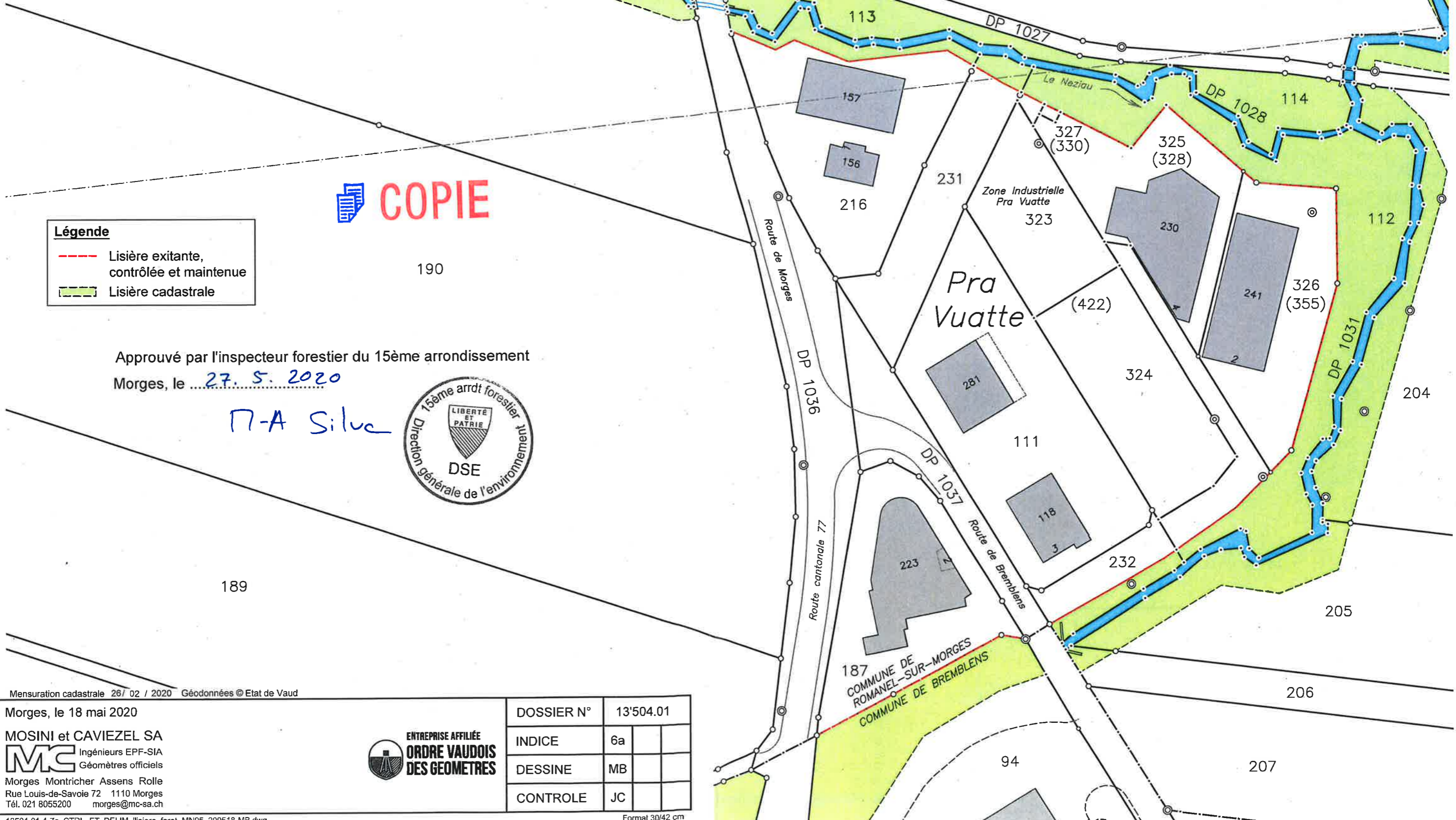
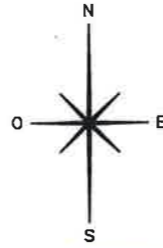
Plans n° 1004 et 1006

Echelle 1: 1000

Coordonnées : 2'529'000 / 1'156'000

CONTROLE ET DELIMITATION DE LISIERE FORESTIERE DU 27 FEVRIER 2020

Sous la Fontaine



COPIE

Légende

- Lisière existante, contrôlée et maintenue
- Lisière cadastrale

Approuvé par l'inspecteur forestier du 15ème arrondissement
Morges, le 27. 5. 2020

N-A Silve



Mensuration cadastrale 26/ 02 / 2020 Géodonnées © Etat de Vaud

Morges, le 18 mai 2020

MOSINI et CAVIEZEL SA
Ingénieurs EPF-SIA
Géomètres officiels
Morges Montricher Assens Rolle
Rue Louis-de-Savoie 72 1110 Morges
Tél. 021 8055200 morges@mc-sa.ch



DOSSIER N°	13'504.01
INDICE	6a
DESSINE	MB
CONTROLE	JC

PLAN DE SITUATION

(Mensuration semi-numérique numérisée)

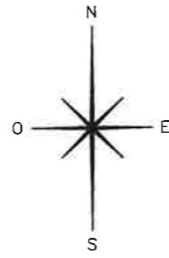
COPIE

COMMUNE DE ROMANEL-SUR-MORGES

Plan n° 1005 **DELIMITATION DE LISIERE FORESTIERE**
DU 27 FEVRIER 2020

Echelle 1: 1000

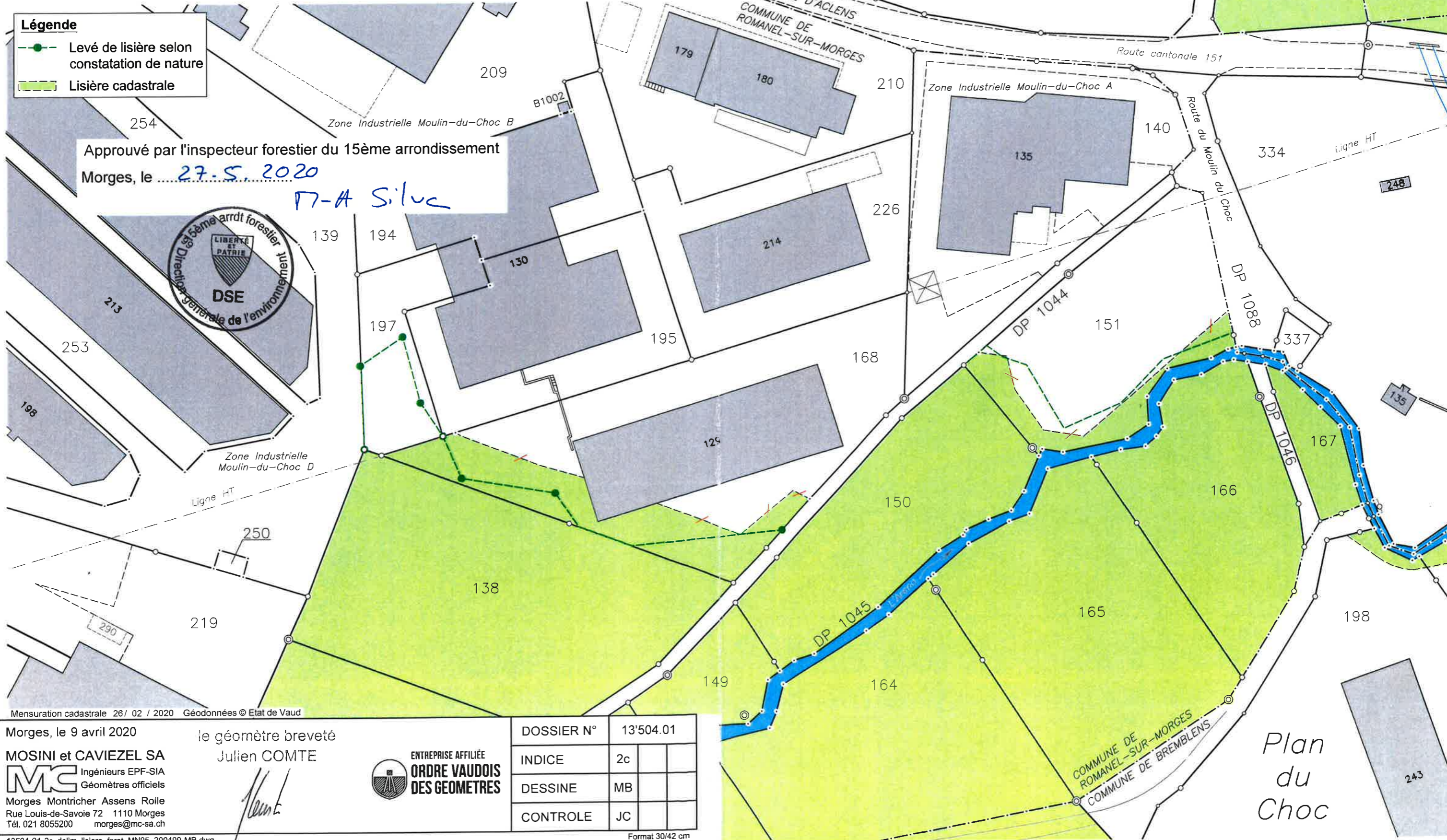
Coordonnées : 2'530'000 / 1'157'080



- Légende**
- Levé de lisière selon constatation de nature
 - Lisière cadastrale

Approuvé par l'inspecteur forestier du 15ème arrondissement
 Morges, le 27.5.2020

M-A Silve



Mensuration cadastrale 26 / 02 / 2020 Géodonnées © Etat de Vaud

Morges, le 9 avril 2020

le géomètre breveté
 Julien COMTE

MOSINI et CAVIEZEL SA
 Ingénieurs EPF-SIA
 Géomètres officiels
 Morges Montricher Assens Rolle
 Rue Louis-de-Savoie 72 1110 Morges
 Tél. 021 8055200 morges@mc-sa.ch



DOSSIER N°	13'504.01
INDICE	2c
DESSINE	MB
CONTROLE	JC

Format 30/42 cm

Plan
 du
 Choc